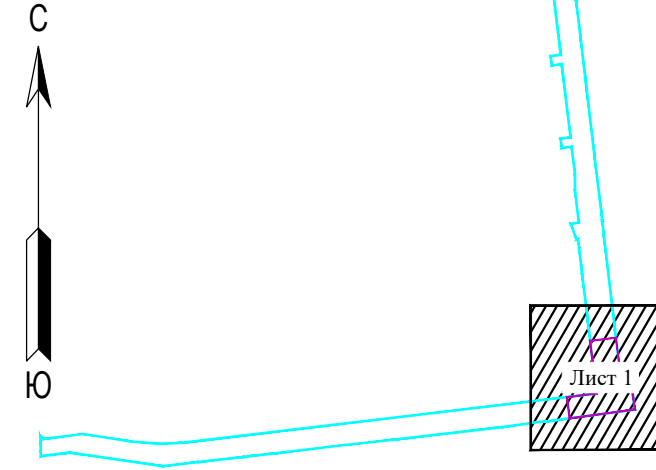


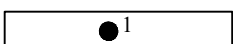










Схема расположения листов:



- ### Условные обозначения:
- | | |
|---|--|
|  | Границы территории, в отношении которой осуществляется подготовка проекта планировки территории |
|  | Устанавливаемые красные линии |
|  | Номера характерных точек устанавливаемых красных линий, в том числе начала и окончания красных линий, точек изменения описания красных линий |
|  | Существующие красные линии |
|  | Отменяемые красные линии |
|  | Границы существующих элементов планировочной структуры |

						Внесение изменений в проект планировки территории и проект межевания территории, предусматривающих размещение линейного объекта регионального значения «Автомобильная дорога «Продолжение улицы Пионерстроя с устройством транспортной развязки на пересечении с автомобильной дорогой федерального значения А-118 «Кольцевая автомобильная дорога вокруг города Санкт-Петербург» (по титулу: «Автомобильная дорога «Продолжение улицы Пионерстроя с устройством развязки на пересечении с А-118 «Кольцевая автомобильная дорога вокруг города Санкт-Петербург»))			
Изм.	Кол	Лист	№ док	Подпись	Дата		Стадия	Лист	Листов
Разработал		Величина			2026	Проект планировки территории. Основная часть	ППТ	1	1
Проверил		Белякова			2026				
Контр		Ермолина			2026	Чертеж красных линий Масштаб 1:1 000	